



**PMAS 2022/2025**  
PLANOS MUNICIPAIS DE ASSISTÊNCIA SOCIAL

(Default.aspx)



GOVERNO DO ESTADO  
DE SÃO PAULO

### DRADS Vale do Paraíba - Município : Caragatutuba / Plano Em Análise Drads



2-Diagnóstico socioterritorial



Território e demografia



#### 2.1 - TERRITÓRIO E DEMOGRAFIA



Indicador	Unidade	Nota Explicativa	Referência	Valores			Fonte
				Município	DRADS	Estado	
Área territorial	Km <sup>2</sup>	<input type="checkbox"/>	2020	484,947	16.177,913	248.219,627	IBGE ( <a href="http://www.ibge.gov.br">http://www.ibge.gov.br</a> )
Estimativa do número de habitantes	Pessoas	<input type="checkbox"/>	2020	117.090	2.506.181	43.674.533	SEADE ( <a href="http://www.seade.gov.br">http://www.seade.gov.br</a> )
Densidade demográfica (estimativa)	Hab./km <sup>2</sup>	<input type="checkbox"/>	2020	241,4	15,5	176	SEADE ( <a href="http://www.seade.gov.br">http://www.seade.gov.br</a> )
Taxa geométrica de crescimento anual da população	%	<input type="checkbox"/>	2020-2030	0,76	-0,03	0,83	SEADE ( <a href="http://www.seade.gov.br">http://www.seade.gov.br</a> )
Grau de urbanização	%	<input type="checkbox"/>	2020	96,30	94,70	96,37	SEADE ( <a href="http://www.seade.gov.br">http://www.seade.gov.br</a> )
Domicílios particulares permanentes (estimativa)	Domicílios	<input type="checkbox"/>	2020	40.101	832	14.537.082	SEADE ( <a href="http://www.seade.gov.br">http://www.seade.gov.br</a> )
Numero de pessoas por domicílio (estimativa)	Pessoas	<input type="checkbox"/>	2020	2,9	3,0	3,0	SEADE ( <a href="http://www.seade.gov.br">http://www.seade.gov.br</a> )

**Este quadro possibilita ao município elaborar uma análise com base não apenas nos indicadores territoriais e demográficos aqui apresentados, mas também utilizando as observações ou pesquisas realizadas no Município. É importante perceber o município como espaço geográfico, mas também considerar: como são utilizados os espaços da cidade e quem os utiliza; o processo histórico de formação dos territórios, bem como as relações sociais e coletivas que influenciam estes territórios e a demografia do município.**

A Estância Balneária de Caraguatatuba localiza-se no litoral norte do Estado de São Paulo e pertence a região do Vale do Paraíba Paulista. Com extensão

territorial de 484,947 km<sup>2</sup> e faz divisa com São Sebastião, Ubatuba, Natavidade da Serra, Paraibuna e Salesópolis.

Conforme SEADE/21, o grau de urbanização é de 96,32%, a densidade demográfica de 241,45 habitantes por km<sup>2</sup>.

Segundo estimativa IBGE/21 a população é de 125.194 habitantes com taxa geométrica de crescimento anual de 1,39% (SEADE/21).

No Cadastro Único do Governo Federal (set/21) estão cadastradas 17.427 famílias, sendo que 99,05% encontram-se na região urbana e 0,95% na região rural.

Considerada o pólo comercial mais importante do Litoral Norte, nas últimas décadas Caraguatatuba desponta na expansão comercial, territorial e populacional. O seu desenvolvimento ocorreu de forma longitudinal, impulsionado pelo turismo local e pelas grandes obras. A alta representatividade formal do setor de serviços (56,06%) e comércio (31,73%) está relacionada à importância do turismo e do comércio na região, porém existe uma baixa participação formal do setor de Agricultura, Pecuária, Produção Florestal e Pesca (0,44%) (SEADE/19). Nesse cenário, a pouca representatividade da atividade extrativista da pesca que historicamente está ligada ao surgimento do município, pode indicar a existência de acentuada taxa de informalidade nesse segmento.

**1406 caractere(s) - (204 palavra(s)). Máximo 4000 caracteres.**

Salvar

Próximo → (FPopulacaoVuln



**PMAS 2022/2025**  
PLANOS MUNICIPAIS DE ASSISTÊNCIA SOCIAL

(Default.aspx)



GOVERNO DO ESTADO  
DE SÃO PAULO

### DRADS Vale do Paraíba - Município : Caragatatuba / Plano Em Análise Drads



2-Diagnóstico socioterritorial



População e vulnerabilidade social



#### 2.2 - POPULAÇÃO E VULNERABILIDADE SOCIAL

Indicador	Unidade	Nota explicativa	Referência	Valores			Fonte
				Município	DRADS	Estado	
População com menos de 15 anos (estimativa)	Pessoas	<input type="checkbox"/>	2020	23	480	8.422.372	SEADE ( <a href="http://www.seade.gov.br">http://www.seade.gov.br</a> )
	%	<input type="checkbox"/>		0,2	19,2	18,8	
População com 60 anos ou mais (estimativa)	Pessoas	<input type="checkbox"/>	2020	16	374	6.831.702	SEADE ( <a href="http://www.seade.gov.br">http://www.seade.gov.br</a> )
	%	<input type="checkbox"/>		0,14	14,9	15,2	
Índice de envelhecimento	Índice	<input type="checkbox"/>	2020	71,30	77,90	81,1	SEADE/SEDS ( <a href="http://www.seade.gov.br">http://www.seade.gov.br</a> )
Razão de dependência	%	<input type="checkbox"/>	2020	0,43	0,42	0,42	SEADE/SEDS ( <a href="http://www.br.undp.org/">http://www.br.undp.org/</a> )

**Este quadro permite ao município elaborar uma análise sobre as situações de vulnerabilidade ou risco social existentes no município com base nos indicadores aqui apresentados e outros que sejam considerados relevantes, inclusive considerando também as possibilidades de sua superação ou minimização.**

**É importante considerar que as situações de vulnerabilidade relacionam-se a determinadas circunstâncias sociais e familiares tais como: ciclo de vida, características da organização e relações familiares, escolaridade, renda, inserção no mercado de trabalho, saúde e acesso aos bens e serviços ofertados pelo poder público, sociedade e mercado.**

População do município de 125.194 habitantes (IBGE/21) e 41.677 pessoas estão cadastradas no CadÚnico (set/21).

Segundo SEADE/21 o índice de envelhecimento é de 73,22%, a população com menos de 15 anos corresponde a 20,03% e a população com 60 anos ou mais é de 14,66%. Considerando SEADE/19, a taxa de natalidade é de 14,96%, a taxa de mortalidade na infância por mil nascidos vivos é de 10,5%. Os nascidos vivos de mães com menos de 18 anos corresponde a 4,9%, a taxa de mortalidade na infância (por mil nascidos vivos) é de 13,41. A taxa de analfabetismo da população de 15 anos ou mais é de 4,72% (IBGE/10).

Das 17.427 famílias cadastradas no CadÚnico (set/21), 5.962 estão em extrema pobreza (15.891 pessoas), 2.337 estão em situação de pobreza (6.705 pessoas), 4.448 são de baixa renda (11.958 pessoas) e 4.680 com renda per capita acima de 1/2 salário mínimo (7.123 pessoas). Temos 16.958 famílias vivendo em área urbana (40.978 pessoas), 165 famílias em área rural (395 pessoas) e 304 sem resposta. Segundo a faixa etária 4.849 são de 0 a 6 anos, 8.887 são de 7 a 17 anos, 21.247 são de 18 a 59 anos e 6.694 possuem 60 anos ou mais. Pessoas com 18 anos ou mais que não sabem ler ou escrever contabilizam 1.776, pessoas cadastradas em Situação de Rua são 333 e 4.783 pessoas cadastradas possuem algum tipo de deficiência. São beneficiárias do Programa Bolsa Família 5.879 famílias (17.332 pessoas).

No município (set/21) são 1.885 beneficiários do BPC (Benefício de Prestação Continuada) para Idosos e 1.504 para Pessoas com deficiência. Caraguatatuba está classificada no Grupo "Desiguais" do Índice Paulista de Responsabilidade Social (IPRS), grupo que agrega os municípios bem posicionados na dimensão riqueza, mas não são capazes de atingir bons indicadores em ambas as dimensões sociais (longevidade e escolaridade). O Índice Paulista de Vulnerabilidade Social (IPVS 2010) mapeou o município através de múltiplos indicadores que se consolidam nas variáveis : 1- baixíssima, 2 -muito baixa, 3- baixa, 4-média (urbanos), 5- Alta (urbanos), 6- muito alta (aglomerados) e 7- Alta (rural) . Neste cenário municipal é possível identificar que a região sul do município destaca-se por estar inserida entre os indicadores 4, 5 e 7, com o alto teor de vulnerabilidade social

**2823 caractere(s) - (465 palavra(s)). Máximo 4000 caracteres.**

Salvar

← Anterior (FAnaliseDiagnostica.aspx)

Próximo → (FEvolucaoRedeSocioassistencial.aspx)



(Default.aspx)



## DRADS Vale do Paraíba - Município : Caragatutuba / Plano Em Análise Drads



2-Diagnóstico socioterritorial



Evolução da rede de atendimento



## 2.3 - EVOLUÇÃO DA REDE DE ATENDIMENTO



Indicador	Unidade	Nota explicativa	Valores				Fonte
			2018	2019	2020	2021	
Serviços socioassistenciais da proteção social básica	Serviços	<input type="checkbox"/>	47	47	47	47	PMASweb (http://www.pmas.sp.gov.br)
Serviços socioassistenciais da proteção social especial de média complexidade	Serviços	<input type="checkbox"/>	6	6	6	6	PMASweb (http://www.pmas.sp.gov.br)
Serviços socioassistenciais da proteção social especial de alta complexidade	Serviços	<input type="checkbox"/>	8	9	9	9	PMASweb (http://www.pmas.sp.gov.br)
Serviços socioassistenciais não tipificados	Serviços	<input type="checkbox"/>	0	0	0	0	PMASweb (http://www.pmas.sp.gov.br)
Número de CRAS implantados no Município	CRAS	<input type="checkbox"/>	6	6	6	6	PMASweb (http://www.pmas.sp.gov.br)
Número de CREAS implantados no Município	CREAS	<input type="checkbox"/>	1	1	1	1	PMASweb (http://www.pmas.sp.gov.br)
Número de Centro Pop Implantados	Centros Pop	<input type="checkbox"/>	0	0	0	0	PMASweb (http://www.pmas.sp.gov.br)
Beneficiários BPC - Idosos	Pessoas	<input type="checkbox"/>	1.588	1.611	1.604	1.694	PMASweb (http://www.pmas.sp.gov.br)
Beneficiários BPC - Pessoas com deficiência	Pessoas	<input type="checkbox"/>	1.474	1.453	1.429	1.431	PMASweb (http://www.pmas.sp.gov.br)

**Este quadro permite ao município elaborar uma análise sobre a rede de proteção social disponível e as demandas por proteção social dos territórios, aproveitando os indicadores aqui apresentados e outros considerados relevantes. É importante considerar a quantidade, diversidade e qualidade da oferta de serviços, projetos, programas e benefícios socioassistenciais, bem como eventuais necessidades de reordenamento e adequação dos serviços e atendimento à população.**

**A perspectiva da política pública supõe a identificação de demandas na direção da universalização do acesso e da**

Caraguatatuba é um município de Grande Porte com Gestão Plena e possui uma rede socioassistencial que abrange 1 Sede Administrativa do Órgão Gestor; 1 Unidade de CREAS; 6 Unidades de CRAS; 1 Sede Administrativa do Programa Bolsa Família/Cadastro Único; 4 Núcleos de Atendimento, 1 Unidade do Programa Vila Dignidade e 1 Unidade de Acolhimento Provisório para mulheres vítimas de violência.

O município também conta com 1 Banco de Alimentos/CRESANS e 1 Centro Integrado de Atendimento à Mulher (vinculado ao CREAS).

A execução do serviço de República de Jovens será retomada a partir de janeiro/2022.

Os CRAS estão distribuídos da seguinte forma: 2 na região Sul, 1 na região Central e 3 na região Norte (Massaguaçu, Olaria e Jetuba). O CREAS do município está localizado na região central.

A sede do Programa Bolsa Família/Cadastro Único se localiza na região central do município e atua de forma descentralizada com equipe própria.

A rede de Proteção Social Privada no município atua através de 5 Entidades com Termo de Colaboração, que executam os serviços de Proteção Social Básica e Proteção Social Especial de Média e Alta Complexidade.

O município possui em seu planejamento a implantação de um Centro Pop.

**1213 caractere(s) - (195 palavra(s)). Máximo 4000 caracteres.**

Salvar

← Anterior (FPopulacaoVulnerabilidade.aspx)

Próximo → (FSituacaoVulnerabilidade.aspx)



**PMAS 2022/2025**  
PLANOS MUNICIPAIS DE ASSISTÊNCIA SOCIAL

(Default.aspx)



**DRADS Vale do Paraíba - Município : Caraguatatuba / Plano Em Análise Drads**



**2-Diagnóstico socioterritorial**



**Situações de Vulnerabilidade**



**2.4 - SITUAÇÕES DE VULNERABILIDADE E/OU RISCO EXISTENTES NO MUNICÍPIO**

2022

2023

2024

2025

**Indique se existe no município algum dos povos e comunidades tradicionais listados abaixo:**

- Ciganos
- Extrativistas
- Pescadores Artesanais

Informe quantas famílias existem nesta comunidade tradicional:

80

- Comunidade tradicional de matriz africana
- Comunidade ribeirinha
- Indígenas
- Quilombolas
- Não existe no município nenhuma das comunidades citadas

**Indique se existe no município algum dos grupos específicos listados abaixo:**

- Agricultores familiares

Informe quantas famílias existem neste grupo específico:

27

Acampamentos

- População flutuante decorrente de instalação prisional
- Trabalhadores sazonais
- Aglomerados subnormais
- Assentamentos precários e/ou irregulares

Informe quantas famílias existem neste grupo específico:

- Não existe no município nenhum dos grupos citados

Salvar

**Com base na realidade vivenciada pelas equipes nos serviços, o município deve apontar até dez situações de maior vulnerabilidade ou risco presentes nos territórios, considerando para tanto a demanda gerada (número de usuários, quantidade de atendimento, entre outros), e a gravidade das situações existentes, entre outros fatores.**

**Situações de vulnerabilidade ou risco social:**




**Classificação:** 







**Demanda estimada no município:** 

**Adicionar**

Situações de vulnerabilidade ou risco mais graves	Classificação	Demanda estimada no município	Excluir
Existência de famílias sem acesso a alimentos de qualidade em quantidade adequada (insegurança alimentar)	1	6.000	



Situações de vulnerabilidade ou risco mais graves	Classificação	Demanda estimada no ano	Excluir
Pessoas em situação de rua	2	600	
Existência de famílias com insuficiente ou nulo acesso a renda	3	3.000	
Existência de famílias em situação de fragilidade social e risco de ruptura dos vínculos familiares	4	500	
Prevalência de fatores de risco que levam ao uso indevido ou abusivo de substâncias psicoativas	5	200	

← Anterior (FEvolucaoRedeSocioassistencial.aspx)

Próximo→ (FAnaliseInterpretacao.aspx)



## DRADS Vale do Paraíba - Município : Caraguatatuba / Plano Em Análise Drads

2-Diagnóstico socioterritorial > Análise e interpretação >

### 2.5 - ANÁLISE E INTERPRETAÇÃO



#### Território e demografia:

A Estância Balneária de Caraguatatuba localiza-se no litoral norte do Estado de São Paulo e pertence a região do Vale do Paraíba Paulista. Com extensão territorial de 484,947 km<sup>2</sup> e faz divisa com São Sebastião, Ubatuba, Natividade da Serra, Paraibuna e Salesópolis. Conforme SEADE/21, o grau de urbanização é de 96,32%, a densidade demográfica de 241,45 habitantes por km<sup>2</sup>. Segundo estimativa IBGE/21 a população é de 125.194 habitantes com taxa geométrica de crescimento anual de 1,39% (SEADE/21). No Cadastro Único do Governo Federal (set/21) estão cadastradas 17.427 famílias, sendo que 99,05% encontram-se na região urbana e 0,95% na região rural. Considerada o pólo comercial mais importante do Litoral Norte, nas últimas décadas Caraguatatuba desponta na expansão comercial, territorial e populacional. O seu desenvolvimento ocorreu de forma longitudinal, impulsionado pelo turismo local e pelas grandes obras. A alta representatividade formal do setor de serviços (56,06%) e comércio (31,73%) está relacionada à importância do turismo e do comércio na região, porém existe uma baixa participação formal do setor de Agricultura, Pecuária, Produção Florestal e Pesca (0,44%) (SEADE/19). Nesse cenário, a pouca representatividade da atividade extrativista da pesca que historicamente está ligada ao surgimento do município, pode indicar a existência de acentuada taxa de informalidade nesse segmento.

**População e Vulnerabilidade:**

A população estimada do município é de 125.194 habitantes (IBGE/21) e 41.677 pessoas estão cadastradas no Cadastro Único do Governo Federal (set/21). Segundo SEADE/21 o índice de envelhecimento é de 73,22%, a população com menos de 15 anos corresponde a 20,03% e a população com 60 anos ou mais é de 14,66%. Considerando SEADE/19, a taxa de natalidade é de 14,96%, a taxa de mortalidade na infância por mil nascidos vivos é de 10,5%. Os nascidos vivos de mães com menos de 18 anos corresponde a 4,9%, a taxa de mortalidade na infância (por mil nascidos vivos) é de 13,41. A taxa de analfabetismo da população de 15 anos ou mais é de 4,72% (IBGE/10). Das 17.427 famílias cadastradas no CadÚnico (set/21), 5.962 estão em extrema pobreza (15.891 pessoas), 2.337 estão em situação de pobreza (6.705 pessoas), 4.448 são de baixa renda (11.958 pessoas) e 4.680 com renda per capita acima de 1/2 salário mínimo (7.123 pessoas). Temos 16.958 famílias vivendo em área urbana (40.978 pessoas), 165 famílias em área rural (395 pessoas) e 304 sem resposta. Segundo a faixa etária 4.849 são de 0 a 6 anos, 8.887 são de 7 a 17 anos, 21.247 são de 18 a 59 anos e 6.694 possuem 60 anos ou mais. Pessoas com 18 anos ou mais que não sabem ler ou escrever contabilizam 1.776, pessoas cadastradas em Situação de Rua são 333 e 4.783 pessoas cadastradas possuem algum tipo de deficiência. São beneficiárias do Programa Bolsa Família 5.879 famílias (17.332 pessoas). No município (set/21) são 1.885 beneficiários do BPC (Benefício de Prestação Continuada) para Idosos e 1.504 para Pessoas com deficiência. Caraguatatuba está classificada no Grupo "Desiguais" do Índice Paulista de Responsabilidade Social (IPRS), grupo que agrega os municípios bem posicionados na dimensão riqueza, mas não são capazes de atingir bons indicadores em ambas as dimensões sociais (longevidade e escolaridade). O Índice Paulista de Vulnerabilidade Social (IPVS 2010) mapeou o município através de múltiplos indicadores que se consolidam nas variáveis : 1- baixíssima, 2 -muito baixa, 3- baixa, 4-média (urbanos), 5- Alta (urbanos), 6- muito alta (aglomerados) e 7- Alta (rural) . Neste cenário municipal é possível identificar que a região sul do município destaca-se por estar inserida entre os indicadores 4, 5 e 7, com o alto teor de vulnerabilidade social em suas expressões. O Índice de Desenvolvimento Humano (IDHM) - Caraguatatuba é 0,759, em 2010, o que situa esse município na faixa de Desenvolvimento Humano Alto (IDHM entre 0,700 e 0,799). A dimensão que mais contribui para o IDHM do município é Longevidade, com índice de 0,845, seguida de Renda, com índice de 0,735, e de Educação, com índice de 0,705. Caraguatatuba está classificada no Grupo 5 do Índice Paulista da Primeira Infância (2015), apresentando um IPPI de 0,7611 que é considerado alto.

## Evolução da rede de atendimento

Caraguatatuba é um município de Grande Porte com Gestão Plena e possui uma rede socioassistencial que abrange 1 Sede Administrativa do Órgão Gestor; 1 Unidade de CREAS; 6 Unidades de CRAS; 1 Sede Administrativa do Programa Bolsa Família/Cadastro Único; 4 Núcleos de Atendimento, 1 Unidade do Programa Vila Dignidade e 1 Unidade de Acolhimento Provisório para mulheres vítimas de violência. O município também conta com 1 Banco de Alimentos/CRESANS e 1 Centro Integrado de Atendimento à Mulher (vinculado ao CREAS). A execução do serviço de República de Jovens será retomada a partir de janeiro/2022. Os CRAS estão distribuídos da seguinte forma: 2 na região Sul, 1 na região Central e 3 na região Norte (Massaguaçu, Olaria e Jetuba). O CREAS do município está localizado na região central. A sede do Programa Bolsa Família/Cadastro Único se localiza na região central do município e atua de forma descentralizada com equipe própria. A rede de Proteção Social Privada no município atua através de 5 Entidades com Termo de Colaboração, que executam os serviços de Proteção Social Básica e Proteção Social Especial de Média e Alta Complexidade. O município possui em seu planejamento a implantação de um Centro Pop.

### Análise e interpretação

serão voltadas a melhoria da unidade do Banco de Alimentos (estrutura física, equipamentos e recursos humanos), visando a reestruturação do Serviço, adequando a legislação e atividades de Segurança Alimentar.

Com classificação 2 "PESSOAS EM SITUAÇÃO DE RUA". A existência de indivíduos nessa situação demonstra a profunda desigualdade social e traz a marca do estigma e da exclusão. Diante disso se compromete a fortalecer, qualificar e reordenar as ações para esse público.

Com classificação 3 a "EXISTÊNCIA DE FAMÍLIAS EM SITUAÇÃO DE FRAGILIDADE SOCIAL E RISCO DE RUPTURA DOS VÍNCULOS FAMILIARES". A fragilidade social está associada a diversos aspectos: renda, acesso a educação, empregabilidade, dentre outros, o que demonstra seu caráter multidimensional. No entanto, na sociedade capitalista o fator econômico é o que se destaca, desenvolvendo vertentes que levam a fragilidades e inúmeras vulnerabilidades. As famílias que passam por vulnerabilidades precisam desenvolver potencialidades de caráter emancipatório, garantindo uma base para superarem suas dificuldades, caso contrário correm um sério risco de ruptura de seus vínculos familiares. Dentro desse quadro, o órgão gestor da Assistência Social deve garantir e fortalecer as ações do Serviço de Proteção Integral à Família - PAIF e do Serviço de Convivência e Fortalecimento de Vínculos - SCFV, para trabalharem a prevenção das situações de risco, atuando nas vulnerabilidades e fortalecimento dos vínculos familiares e comunitários, bem como no incremento de potencialidades e aquisições pessoais e coletivas. Dentro da Política de Proteção Básica as ações voltadas à infância serão intensificadas através do Programa Federal Criança Feliz e do Programa Estadual São Paulo pela Primeiríssima Infância.

Com classificação 4 eleger-se "AS DIFERENTES FORMAS DE VIOLÊNCIAS ADVINDAS DO NÚCLEO FAMILIAR, GRUPOS E INDIVÍDUOS". A violência está relacionada com o abuso de poder e perpassa as classes sociais. Por ser um ato contrário aos direitos sociais e civis, ela deve ser considerada como um tema prioritário nas Políticas Públicas. A compreensão de suas diversas facetas e causas, com o objetivo de sua diminuição e o município precisa garantir ações contínuas para mobilizar não apenas as autoridades, mas toda a sociedade civil. O trabalho da equipe de Proteção Social Especial no município, através de ações, serviços e programas, se dedica a romper com os padrões violadores de direitos no interior da família prevenindo a reincidência das violações.

Com classificação 5 destaca-se a "PREVALÊNCIA DE FATORES DE RISCO QUE LEVEM AO USO INDEVIDO OU ABUSIVO DE SUBSTÂNCIAS PSICOATIVAS". O uso abusivo de substâncias psicoativas como um problema que envolve diversas instâncias e é multideterminado. Seu impacto sobre o ambiente familiar e social é preocupante e pode acarretar rupturas dos vínculos familiares, instabilidade financeira, violências etc. Dessa forma, o trabalho social com as famílias deve priorizar ações que minimizem as vulnerabilidades e riscos que levam ao uso abusivo dessas substâncias. No município, o CREAS e as OSCs buscam trabalhar em conjunto, sendo o papel dos CRAS uma estratégia importante para a prevenção nos seus territórios de abrangência.

**3707 caractere(s) - (554 palavra(s)). Máximo 4000 caracteres.**

Salvar





**PMAS 2022/2025**  
PLANOS MUNICIPAIS DE ASSISTÊNCIA SOCIAL

(Default.aspx)



GOVERNO DO ESTADO  
DE SÃO PAULO

**DRADS Vale do Paraíba - Município : Caraguatatuba / Plano Em Análise Drads**

»  **2-Diagnóstico socioterritorial**  **Atualizações Anuais** 

**2.6 - ATUALIZAÇÕES ANUAIS**



**Atualização realizada no 2º semestre de 2022:**

Reestruturação do Conselho da Condição Feminina para nova lei tornando-o Conselho Municipal dos Direitos da Mulher.  
Tal reestruturação proporcionou maior participação das Sociedade Civil.

**187 caractere(s) - (24 palavra(s)). Máximo 4000 caracteres.**

**0 caractere(s) - (0 palavra(s)). Máximo 4000 caracteres.**

**Atualização realizada no 2º semestre de 2024:**

**0 caractere(s) - (0 palavra(s)). Máximo 4000 caracteres.**

← Anterior (FAnaliseInterpretacao.aspx)